





km565

km564

km565

km564

 EXECUTIVE AGENCY FOR EXPLORATION AND MAINTENANCE OF THE DANUBE RIVER		
Критичен участък – ркм 565.0 – ркм 563.0 Bottleneck – rkm 565.0 – rkm 563.0	 Зелена шамандура Green buoy	
Дълбочините са редуцирани към "0" по перела на п-ще Свищов Depths are reduced to the "0" at gauge of Svishtov	 Червена шамандура Red buoy	
Минимална дълбочина/Minimal depth: 15 dm	Дата/Date: 29.09.2021	
Минимална ширина/Minimal width: 60 m	Мащаб/Scale: 1:25000	
Моля да бъде отбелязано, че от времето на измерванията, речното корито и навигационното ограждане може да са претърпели промени. Please note that since the time of the sounding, the riverbed and the signaling may have changed.		
