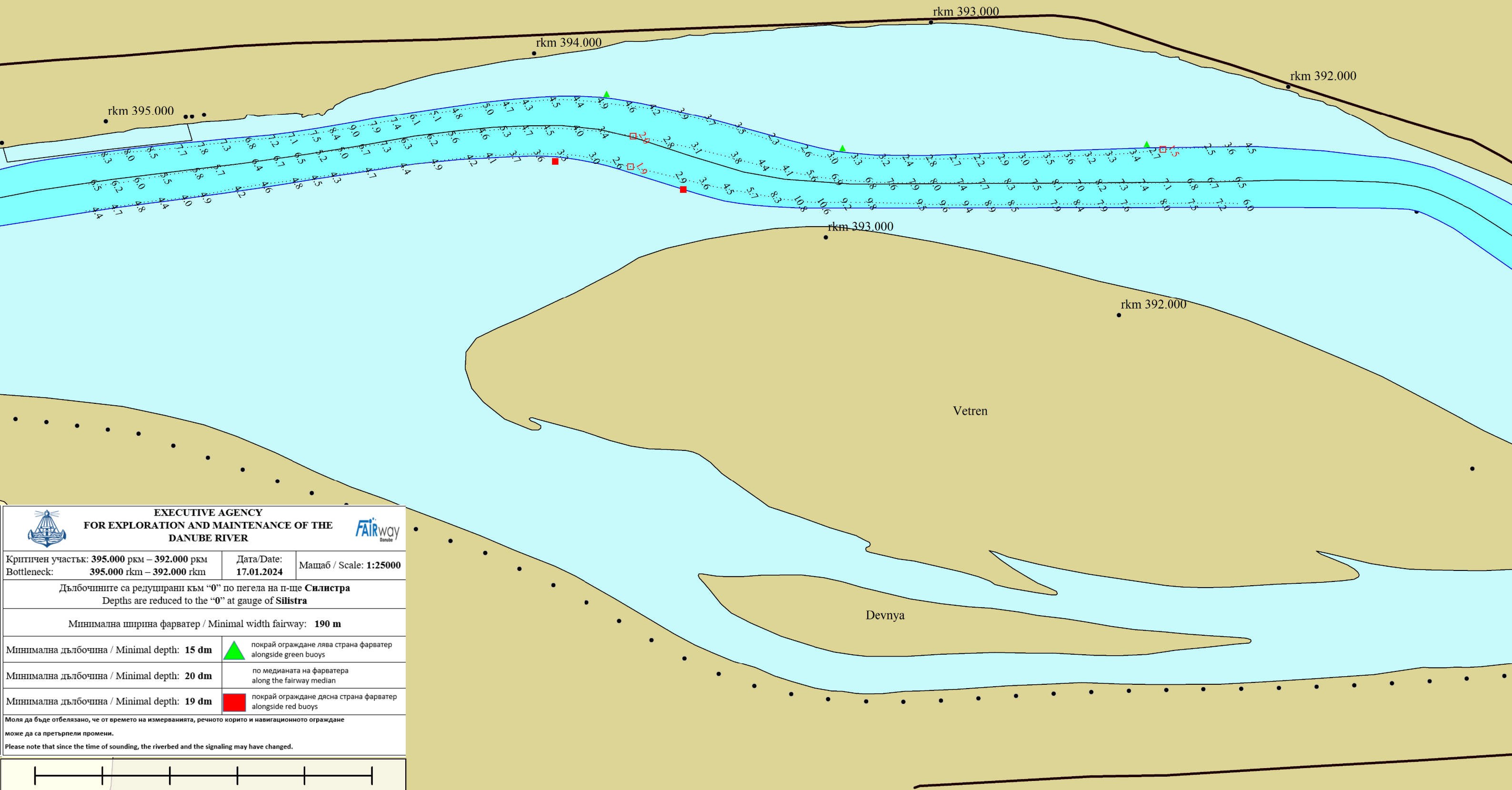






Критичен участък: km395.000-392.000, Bottleneck: km395.000-km392.000





**EXECUTIVE AGENCY  
FOR EXPLORATION AND MAINTENANCE OF THE  
DANUBE RIVER**



Критичен участък: 395.000 rkm – 392.000 rkm Bottleneck: 395.000 rkm – 392.000 rkm	Дата/Date: 17.01.2024	Масщаб / Scale: 1:25000
Дълбочините са редуцирани към “0” по пегела на п-ще Силистра Depths are reduced to the “0” at gauge of Silistra		
Минимална ширина фарватер / Minimal width fairway: 190 m		
Минимална дълбочина / Minimal depth: 15 dm	 покрай ограждане лява страна фарватер alongside green buoys	
Минимална дълбочина / Minimal depth: 20 dm	по медианата на фарватера along the fairway median	
Минимална дълбочина / Minimal depth: 19 dm	 покрай ограждане дясна страна фарватер alongside red buoys	
Моля да бъде отбелязано, че от времето на измерванията, речното корито и навигационното ограждане може да са претърпели промени. Please note that since the time of sounding, the riverbed and the signaling may have changed.		

