


 EXECUTIVE AGENCY EXPLORATION AND MAINTENANCE OF THE RIVER		FOR DANUBE 
Критичен участък / Bottleneck: 533.000 rkm – 530.000 rkm	Дара/Date: 04.07.2024	Машаб / Scale: 1:25000
Дълбочините са редуцирани към "0" по пегела на п-ще Свищов Depths are reduced to the "0" at gauge of Svishtov		
Минимална ширина фарватер / Minimal width fairway: 200 m		
Минимална дълбочина / Minimal depth: 19 dm	 покрай оградяване лява страна фарватер alongside green buoys	
Минимална дълбочина / Minimal depth: 15 dm	по медианата на фарватера along the fairway median	
Минимална дълбочина / Minimal depth: 15 dm	 покрай оградяване дясна страна фарватер alongside red buoys	
Моля да бъде отбелязано, че от времето на измерванията, речното корито и навигационното оградяване може да са претърпели промени. Please note that since the time of survey, the riverbed and the signaling may have changed.		

