


 EXECUTIVE AGENCY EXPLORATION AND MAINTENANCE OF THE RIVER		 FOR DANUBE
Критичен участък: 576.000 ркм – 573.000 ркм Bottleneck: 576.000 rkm – 573.000 rkm	Дата/Date: 25.07.2024	Мащаб / Scale: 1:25000
Дълбочините са редуцирани към "0" по пегела на п-ще Свищов Depths are reduced to the "0" at gauge of Svishtov		
Минимална ширина фарватер / Minimal width fairway: 120 m		
Минимална дълбочина / Minimal depth: 16 dm	 покрай ограждане лява страна фарватер alongside green buoys	
Минимална дълбочина / Minimal depth: 16 dm	по медианата на фарватера along the fairway median	
Минимална дълбочина / Minimal depth: 15 dm	 покрай ограждане дясна страна фарватер alongside red buoys	
Моля да бъде отбелязано, че от времето на измерванията, речното корито и навигационното ограждане може да са претърпели промени. Please note that since the time of survey, the riverbed and the signaling may have changed.		

