


 EXECUTIVE AGENCY FOR EXPLORATION AND MAINTENANCE OF THE DANUBE RIVER 	
Критичен участък: 609.00 rkm – 607.00 rkm Bottleneck: 609.000 rkm – 607.000 rkm	Дата/Date: 11.09.2024
Дълбочините са редуцирани към "0" по <u>переца</u> на п-ще Свишов Depths are reduced to the "0" at gauge of Svishtov	
Минимална ширина фарватер / Minimal width fairway: 140 m	
Минимална дълбочина / Minimal depth: 16 dm	 покрай оградяне лява страна фарватер alongside green buoys
Минимална дълбочина / Minimal depth: 18 dm	по медианата на фарватера along the fairway median
Минимална дълбочина / Minimal depth: 17 dm	 покрай оградяне дясна страна фарватер alongside red buoys
Моля да бъде отбелязано, че от времето на измерванията, речното корито и навигационното оградяне може да са претърпели промени. Please note that since the time of survey, the riverbed and the signaling may have changed.	

