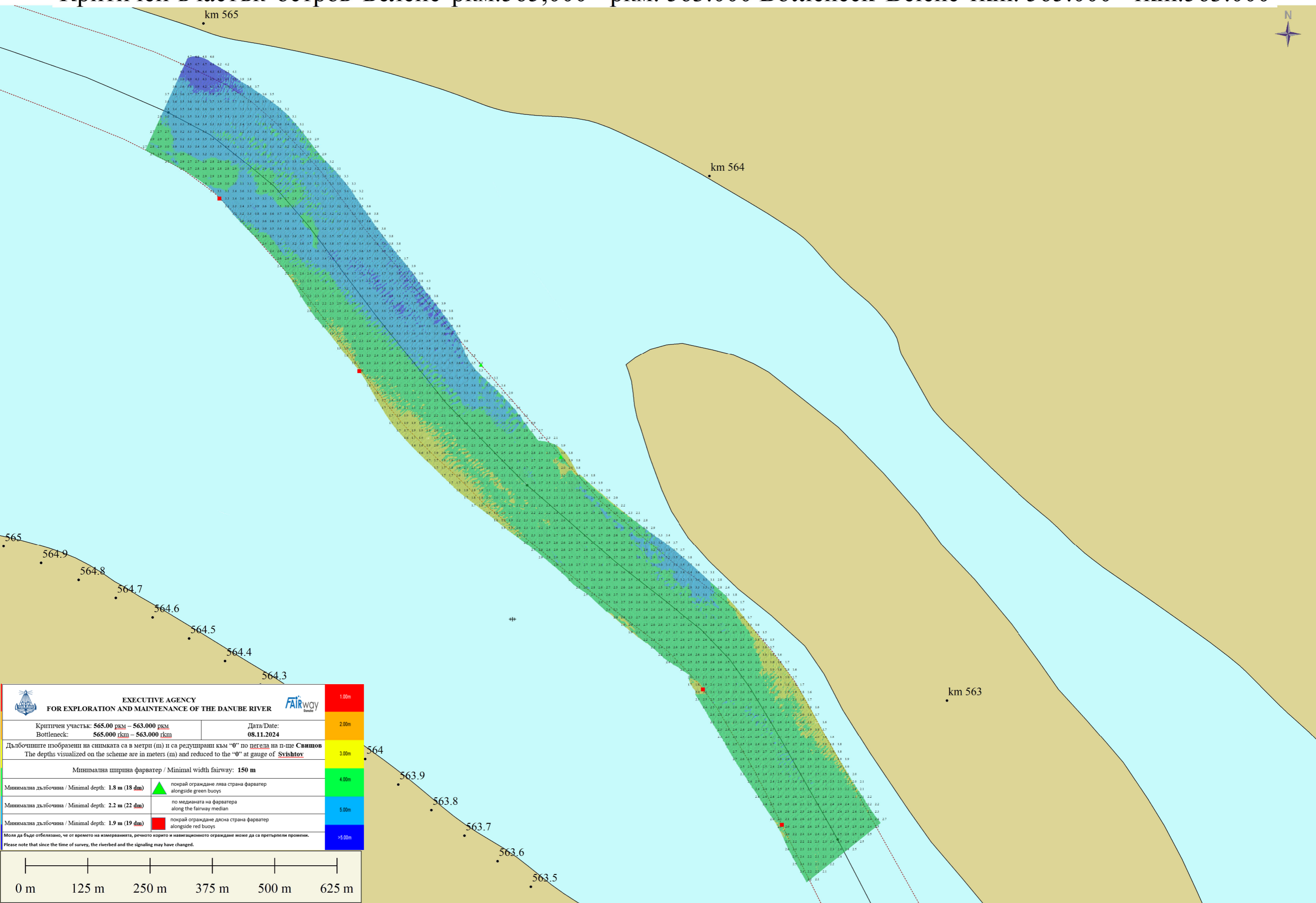






Критичен участък "остров" Белене" ркм.565,000 - ркм. 563.000 Bottleneck "Belene" rkm. 565.000 - rkm.563.000



 EXECUTIVE AGENCY FOR EXPLORATION AND MAINTENANCE OF THE DANUBE RIVER 		1.00m
Критичен участък: 565.00 ркм – 563.000 ркм Bottleneck: 565.000 ркм – 563.000 ркм		2.00m
Дата/Date: 08.11.2024		3.00m
Дълбочините изобразени на снимката са в метри (m) и са редуирани към "0" по нивото на п-ше Свищов The depths visualized on the scheme are in meters (m) and reduced to the "0" at gauge of Svishtov		
Минимална ширина фарватер / Minimal width fairway: 150 m		
Минимална дълбочина / Minimal depth: 1.8 m (18 dm)	 покрай ограждане лява страна фарватер alongside green buoys	4.00m
Минимална дълбочина / Minimal depth: 2.2 m (22 dm)	по медианата на фарватера along the fairway median	5.00m
Минимална дълбочина / Minimal depth: 1.9 m (19 dm)	 покрай ограждане дясна страна фарватер alongside red buoys	>5.00m
Моля да бъде отбелязано, че от времето на измерванията, речното корито и навигационното ограждане може да са претърпели промени. Please note that since the time of survey, the riverbed and the signaling may have changed.		

