





| | |
|---|--|
|  EXECUTIVE AGENCY FOR EXPLORATION AND MAINTENANCE OF THE DANUBE RIVER  | |
| Критичен участък: 463.000 ркм – 460.000 ркм Bottleneck: 463.000 rkm – 460.000 rkm | Дата/Date: 05.11.2024 г. |
| Дълбочините изобразени на снимката са в метри (m) и са редуцирани към "0" по пегела на п-ще Русе The depths visualized on the scheme in meters (m) are reduced to the "0" at gauge of Ruse | |
| Минимална ширина фарватер / Minimal width fairway: 160 m | |
| Минимална дълбочина / Minimal depth: 2.2 m (22 dm) |  покрай ограждане лява страна фарватер alongside green buoys |
| Минимална дълбочина / Minimal depth: 2.2 m (22 dm) | по медианата на фарватера along the fairway median |
| Минимална дълбочина / Minimal depth: 2.3 m (23 dm) |  покрай ограждане дясна страна фарватер alongside red buoys |
| Моля да бъде отбелязано, че от времето на измерванията, речното корито и навигационното ограждане може да са претърпели промени. Please note that since the time of survey, the riverbed and the signaling may have changed. | |

